
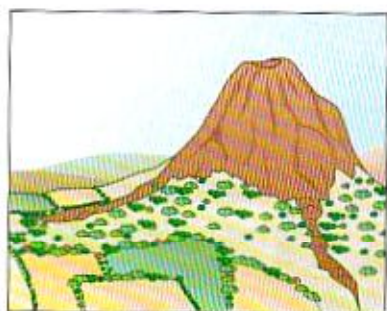


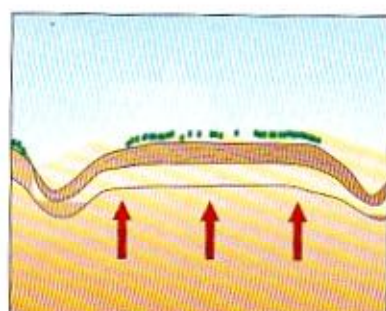
LA PIANURA



Pianura alluvionale.



Pianura vulcanica.



Pianura di sollevamento.

La pianura è un territorio quasi piatto con un'altitudine compresa tra 0 e 200 metri sul livello del mare.

Le pianure hanno origini diverse. Molte sono state formate dai detriti (ghiaia e terra) che i fiumi hanno eroso dalle montagne e trasportato a valle. Queste pianure sono chiamate **alluvionali**.

Le pianure **vulcaniche** sono state formate dalla lava e dalla cenere che i vulcani hanno eruttato e depositato ai propri piedi.

Ci sono, infine, le pianure **di sollevamento**, formate in tempi antichissimi in seguito all'innalzamento dei fondali marini.

Animali e piante di pianura

Un tempo la pianura era ricoperta da foreste di **querce**, **tigli** e **olmi**. Nelle zone più umide crescevano **pioppi** e **salici**, mentre vicino ai fiumi si formavano estese **paludi**.

L'uomo ha trasformato questo ambiente per ricavare terreni adatti all'agricoltura e all'allevamento del bestiame e per costruire strade e città.

Dell'ambiente originario rimangono solo poche aree; esse sono protette per salvaguardare la flora e la fauna. Molti animali selvatici che abitavano le foreste oggi sono scomparsi. È ancora possibile trovare numerose specie di **uccelli**, la **volpe**, la **lepre**, lo **scoiattolo**, la **faina** e il **tasso**.

*Vegetazione spontanea in pianura.
Sopra, una lepre.*

